

## GEODETICKÉ ÚDAJE

Výpis z databáze Železničního bodového pole

Databáze: **BODOVE\_POLE.mdb** ----- Umístěná v: \\szdc000phant047\\_DatabazeVZBP\

Pracoviště: **SŽG Praha - RP-PHA** - 8.11.2017 10:20:52 - Hurych - správce ŽBP

**!!! NEŘÍZENÁ KOPIE !!!**

<i>Traťový úsek:</i>	<b>0281</b>	Protivín (mimo) - Zdice (mimo)
<i>Definiční úsek:</i>	<b>28</b>	Popis DU
<i>Číslo bodu:</i>	<b>918</b>	km: <b>94,413</b> Katastrální území:

<b>Souřadnice</b>	<b>JTSK</b>
Y =	778216,383
X =	1064528,351
Nadm. výška	316,515

<b>Souřadnice</b>	<b>ETRS89</b>
-------------------	---------------

*Latitude*

*Longitude*

*ElHigh*

<i>Výškový systém:</i>	Bpv
------------------------	-----

<i>Typ určení výšky:</i>	N
--------------------------	---

<i>Typ určení bodu:</i>	pol
-------------------------	-----

<i>Třída přesnosti:</i>	2
-------------------------	---

<i>Splnění TKP:</i>	ANO
---------------------	-----

<i>Druh stabilizace:</i>	hřeb
--------------------------	------

*Poznámka:*

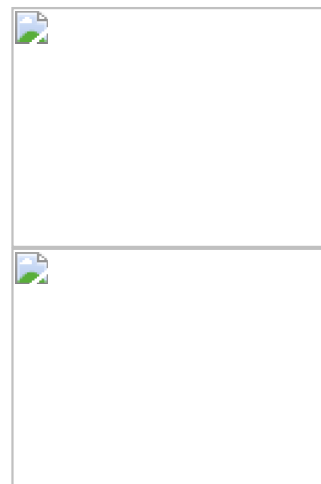
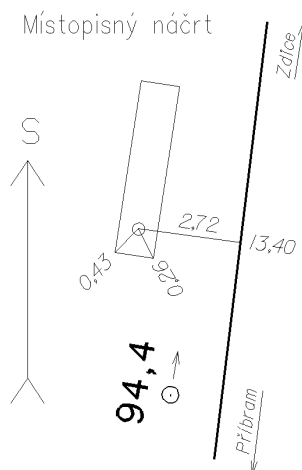
*Vyhotovil:* Geodetická kancelář Kučera

*Platnost (od-do):* 20.9.2010 -

*Transformační klíč:* Příbram-Zdice

*Původ bodu:* DSP\_Racionalizace Zdice-Protivín úsek\_Zdice - Breznice

*Technická zpráva:* Technická zpráva-bodové pole.doc



<i>Traťový úsek:</i>	<b>0281</b>	Protivín (mimo) - Zdice (mimo)
<i>Definiční úsek:</i>	<b>28</b>	Popis DU
<i>Číslo bodu:</i>	<b>1131</b>	km: <b>94,492</b> Katastrální území: Lochovice

<b>Souřadnice</b>	<b>JTSK</b>
Y =	778186,678
X =	1064451,319
Nadm. výška	313,722

<b>Souřadnice</b>	<b>ETRS89</b>
-------------------	---------------

*Latitude*

*Longitude*

*ElHigh*

<i>Výškový systém:</i>	Bpv
------------------------	-----

<i>Typ určení výšky:</i>	Niv.
--------------------------	------

<i>Typ určení bodu:</i>	MNČ
-------------------------	-----

<i>Třída přesnosti:</i>	2
-------------------------	---

<i>Splnění TKP:</i>	ANO
---------------------	-----

<i>Druh stabilizace:</i>	hřbový znak
--------------------------	-------------

*Poznámka:* výška vztažena k hlavě hřebu

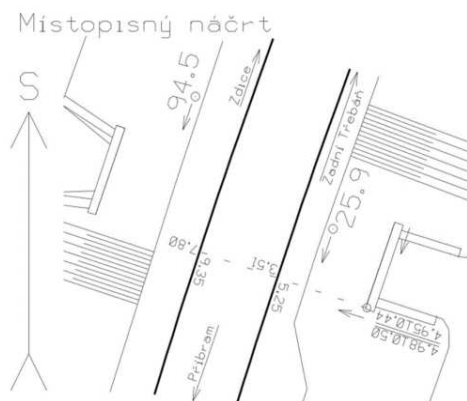
*Vyhotovil:* Geodézie-LT s.r.o.

*Platnost (od-do):* 23.5.2016 -

*Transformační klíč:*

*Původ bodu:* oprava propusktu v km 94,495

*Technická zpráva:* TZZBP0281KM094-095re.pdf



## GEODETICKÉ ÚDAJE

Výpis z databáze Železničního bodového pole

Databáze: **BODOVE\_POLE.mdb** ----- Umístěná v: \\szdc000phant047\ \_DatabaseVZBP\

Pracoviště: **SŽG Praha - RP-PHA** - 8.11.2017 10:20:52 - Hurych - správce ŽBP

**!!! NEŘÍZENÁ KOPIE !!!**

Traťový úsek: **0281** Protivín (mimo) - Zdice (mimo)  
 Definiční úsek: **28** Popis DU  
 Číslo bodu: **917** km: **94,555** Katastrální území:

**Souřadnice JTSK**  
 Y = 778174,118  
 X = 1064388,997  
 Nadm. výška 315,121

**Souřadnice ETRS89**

Latitude  
 Longitude  
 ElHigh

Výškový systém: Bpv

Typ určení výšky: N

Typ určení bodu: pol

Třída přesnosti: 2

Splnění TKP: ANO

Druh stabilizace: hřeb

Poznámka:

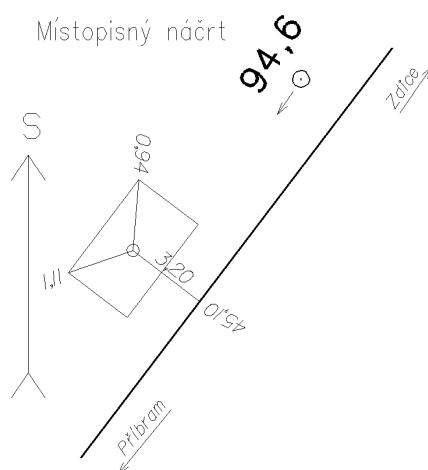
Vyhotovil: Geodetická kancelář Kučera

Platnost (od-do): 20.9.2010 -

Transformační klíč: Příbram-Zdice

Původ bodu: DSP\_Racionalizace Zdice-Protivín úsek\_Zdice - Breznice

Technická zpráva: Technická zpráva-bodové pole.doc



Traťový úsek: **0281** Protivín (mimo) - Zdice (mimo)  
 Definiční úsek: **28** Popis DU  
 Číslo bodu: **915** km: **94,989** Katastrální území:

**Souřadnice JTSK**  
 Y = 777887,442  
 X = 1064061,445  
 Nadm. výška 310,408

**Souřadnice ETRS89**

Latitude  
 Longitude  
 ElHigh

Výškový systém: Bpv

Typ určení výšky: N

Typ určení bodu: pol

Třída přesnosti: 2

Splnění TKP: ANO

Druh stabilizace: stáv. mezník

Poznámka:

Vyhotovil: Geodetická kancelář Kučera

Platnost (od-do): 20.9.2010 -

Transformační klíč: Příbram-Zdice

Původ bodu: DSP\_Racionalizace Zdice-Protivín úsek\_Zdice - Breznice

Technická zpráva: Technická zpráva-bodové pole.doc

